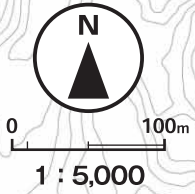
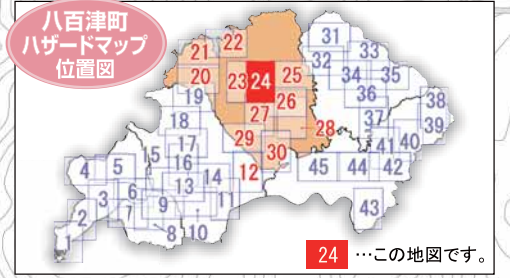


# 八百津町土砂災害ハザードマップ

No.24

## 後口・中盛西・中盛東・小草地地区

平成 24 年 3 月 八百津町作成



土砂災害に備え、この地図で下記を確認・記入して下さい。



確認・記入をした見やすい場所に掲示し、普段から災害について話し合うなど災害に備えましょう。  
※裏面の「ハザードマップご利用の注意について」もご一読下さい。

各自で調べて記入しましょう

わが家の避難場所

家族の集合場所

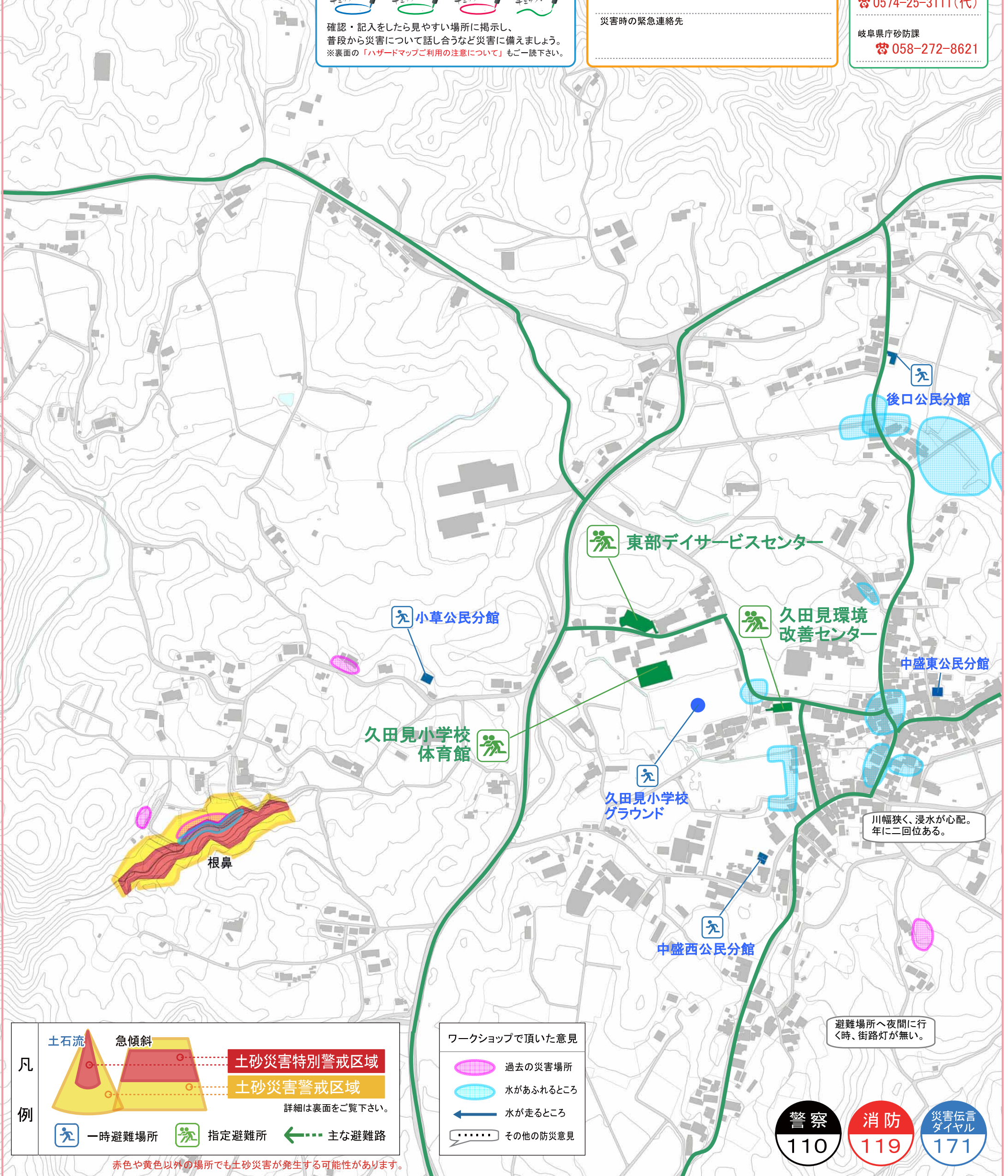
災害時の緊急連絡先

連絡先

八百津町役場 建設課または防災安全室  
☎ 43-2111(代)

岐阜県可茂土木事務所 河川砂防課  
☎ 0574-25-3111(代)

岐阜県庁砂防課  
☎ 058-272-8621



凡例

土石流 急傾斜

土砂災害特別警戒区域

土砂災害警戒区域

一時避難場所

指定避難所

主な避難路

詳細は裏面をご覧ください。

ワークショップで頂いた意見

過去の災害場所

水があふれるところ

水が流れるところ

その他の防災意見

警察 110

消防 119

災害伝言ダイヤル 171

赤色や黄色以外の場所でも土砂災害が発生する可能性があります。